

Tipo: Circular.

Distancia: 3.800 m.

Tiempo estimado: 1 h. aprox. de marcha efectiva (sin paradas).

Inicio y final: Punto de Información del Coterillo. 30S / X 697151 / Y 4188822.

Desnivel de subida: Nulo.

Desnivel de bajada: Nulo.

Cartografía IGN 1:25.000: 956-I San Javier y 935-III San Pedro del Pinatar.

Teléfono único de emergencias







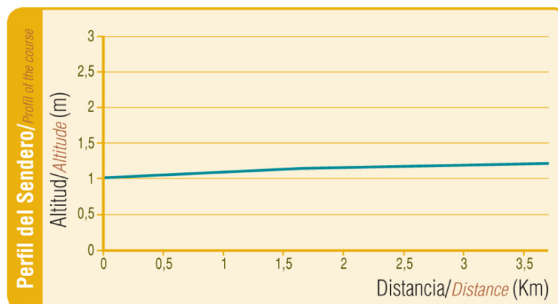
La zona húmeda que constituye el Parque Regional de las Salinas de San Pedro es referente de compatibilidad entre conservación y aprovechamiento de los recursos naturales. Nuestra senda parte junto al Punto de Información del Coterillo, a escasa distancia del puerto deportivo. Contigua a la caseta parte una senda con pasarelas de madera hacia el observatorio de aves de la Charca del Coterillo, siguiendo las marcas blanca y verde del sendero local. Esta charca es la única del humedal que no tiene un uso salinero y su fin es la conservación de la fauna que allí habita. Con suerte, tendremos la posibilidad de avistar aves como la garza real, garceta común, avocetas, correlimos, tarro blanco, cigüeñuelas y flamencos, entre otras especies. Continuaremos nuestra marcha hacia la Curva de la Culebra, divisando el edificio de la Central Salinera a la izquierda, ante un paisaje dominado por las extensas charcas de explotación salina. Ocupando la franja derecha se encuentra el pinar, ligeramente acostado por la continuada acción del viento de levante. La escasa fertilidad de los suelos arenosos y las pequeñas gotas de agua cargadas de sal que son arrastradas por el viento, acrecientan la hostilidad de este medio y, en consecuencia, el desarrollo anormal de esta vegetación arbórea.

En la Curva de la Culebra encontraremos una intersección de sendas, al oeste y junto a la carretera, la que procede del Centro de Visitantes, y al este, atravesando las dunas, la que accede directamente a las playas. Nosotros continuaremos de frente, hacia el norte, por un amplio camino tras una verja que nos conduce a la Torre del Coto. Allí podremos prolongar nuestros avistamientos y otear a las numerosas aves acuáticas que habitan en las charcas.

Tras esta parada tomaremos un cruce que había unos metros antes del citado observatorio, adentrándonos en el pinar y las dunas móviles. Una vez en él y tras escasos minutos, nos volveremos a encontrar con otro cruce que tomaremos a la derecha, marchando por la zona central de las dunas. En esta zona de arenales, dunas y saladares, encontraremos especies vegetales como el tomillo sapero, el cuernecillo de mar, el barrón, el lirio de mar o el llamativo cardo azul. Habitando entre ellas encontramos dos pequeños reptiles como la lagartija cenicienta y el eslizón ibérico.

Alcanzaremos las pasarelas de madera que acceden a la Playa de la Torre Derribada. Llegados a ella, andaremos unos 800 metros junto a la orilla en dirección sur. Observaremos los denominados "arribazones", que son restos de vegetación marina sedimentada en las orillas. La mayor parte de este sustrato vegetal procede de las praderas de posidonia oceánica que crecen en los fondos marinos de nuestras costas. Son indicadores de la calidad de las aguas y poseen un elevado valor biológico. Dejaremos la playa a través de una pasarela de madera, observando las actuaciones que se llevan a cabo para la recuperación de las dunas. Ya tan sólo nos quedan unos metros para alcanzar de nuevo el Punto de Información del Coterillo.

Método de Información De Excursiones MIDE			
	MEDIO	1	Elevadas temperaturas diurnas durante los meses de verano. Ausencia de agua durante el trayecto.
	ITINERARIO	1	Sendero señalizado de fácil continuidad.
	DESPLAZAMIENTO	1	Sendero con firme regular y arenoso en su mayoría. Tramo parcial de playa. Existencia de pasarelas y pasamanos de madera.
	ESFUERZO	1	La duración es de 1 h. aprox. de marcha efectiva (sin paradas).





Mar Mediterráneo

